KL-31-12-495-47-C

TAC Y CUOTAS PESQUERAS PARA 2012

Según establecen los Reglamentos (UE) nº 1225/2010 del Consejo de 13 de diciembre de 2010, nº 716/2011 del Consejo de 19 de julio de 2011, nº 1256/2011 del Consejo de 30 de noviembre de 2011, nº 5/2012 del Consejo de 19 de diciembre de 2011, nº 43/2012 del Consejo de 17 de enero de 2012, y nº 44/2012 del Consejo de 17 de enero de 2012. Algunas modificaciones pueden introducirse en 2012.

TAC ET QUOTAS DE PÊCHE 2012

Comme fixés par les règlements (UE) nº 1225/2010 du Conseil du 13 décembre 2010, nº 716/2011 du Conseil du 19 juillet 2011, nº 1256/2011 du 30 novembre 2011, nº 5/2012 du 19 décembre 2011, nº 43/2012 du 17 janvier 2012 et nº 44/2012 du 17 janvier 2012. Des modifications peuvent être apportées en 2012.

http://ec.europa.eu/fisheries/cfp/fishing_rules/tacs/index_fr.htm

TOTALURI ADMISE DE CAPTURĂ ȘI COTE DE PESCUIT PENTRU 2012

Astfel cum au fost fixate prin Regulamentele (UE) al Consiliului Nr. 1225/2010 din 13 decembrie 2010, Nr. 716/2011 din 19 iulie 2011, Nr. 1256/2011 din 30 noiembrie 2011, Nr. 5/2012 din 19 decembrie 2011, Nr. 43/2012 din 17 ianuarie 2012 și Nr. 44/2012 din 17 ianuarie 2012. Se pot efectua modificări în 2012.

http://ec.europa.eu/fisheries/cfp/fishing_rules/tacs/index_ro.htm

ОБЩ ДОПУСТИМ УЛОВ (ОДУ) И КВОТИ ЗА 2012 Г.

Съгласно Регламент (ЕС) № 1225/2010 на Съвета от 13 декември 2010 г., Регламент № 716/2011 на Съвета от 19 юли 2011 г., Регламент № 1256/2011 от 30 ноември 2011 г., Регламент № 5/2012 от 19 декември 2011 г., Регламент № 43/2012 от 17 януари 2012 г. и Регламент № 44/2012 от 17 януари 2012 г. През 2012 г. може да бъдат извършени промени.

http://ec.europa.eu/fisheries/cfp/fishing_rules/tacs/index_bg.htm

ESPECIES BENTÓNICAS Y DEMERSALES — ESPÈCES BENTHIQUES ET DÉMERSALES — SPECII BENTONICE ȘI DEMERSALE — БЕНТОСНИ И ДЪННИ ВИДОВЕ

Gallos / Cardines / Specii de cardină / Мегрим

≥ 20 (excl. IIIa) / ≥ 25 (IIIa)



Lepidorhombus spp.

Zona		TAC	UE	BE	DK	DE	IE	ES	FR	NL	PT	UK
IIa[1], IV[1]	○	1 845	1 845	6	5	5			30	24		1 775
Vb[1,2], VI, XII[2], XIV[2]	○	3 387	3 387				439	385	1 501			1 062
VII	○	17 385	17 385	470			2 878	5 216	6 329			2 492
VIIIabde	○	1 716	1 716					950	766			
VIIIc, IX, X, CPACO 34.1.1[1]	🟢	1 214	1 214					1 121	56		37	
TOTAL		25 547	25 547	476	5	5	3 317	7 672	8 682	24	37	5 329

[1] Aguas comunitarias — [2] Aguas internacionales

Limanda / Limande / Limandă / Лиманда

(incluida la platija / y compris le flet / inclusiv cambulă / включително речна писия — *Platichthys flesus*)

Limanda limanda

Zona		TAC	UE	BE	DK	DE	FR	NL	SE	UK
IIa[1], IV[1]	○	18 434	18 434	503	1 888	2 832	196	11 421	6	1 588
TOTAL		18 434	18 434	503	1 888	2 832	196	11 421	6	1 588

[1] Aguas comunitarias

Falsa limanda / Limande sole / Limbă-roșie / Малоуста писия

(incluido el mendo / y compris la plie grise / inclusiv cambulă cenușie / включително камбала — *Glyptocephalus cynoglossus*)



Microstomus kitt

Zona		TAC	UE	BE	DK	DE	FR	NL	SE	UK
IIa[1], IV[1]	○	6 391	6 391	346	953	122	261	793	11	3 905
TOTAL		6 391	6 391	346	953	122	261	793	11	3 905

[1] Aguas comunitarias

Solla / Plie / Cambulă de Baltica / Писия

≥ 22 (excl. IIIa) / ≥ 27 (IIIa)

Pleuronectes platessa

Zona		TAC	UE	BE	DK	DE	IE	ES	FR	NL	PL	PT	SE	UK
IIa[1], IIIa (excl. Skagerrak y Kattegat), IV	🟢	84 410	79 201	4 874	15 840	4 569			914	30 462				22 542
Subdivisiones 22-32[1]	○	2 889	2 889		2 070	230					433		156	
Skagerrak	○	7 950	7 791	48	6 189	32				1 190			332	
Kattegat	○	1 988	1 988		1 769	20							199	
Vb[1,2], VI, XII[2], XIV[2]	○	693	693				275		10					408
VIIa	○	1 627	1 627	42			1 063		18	13				491
VIIbc	○	78	78				62		16					
VIIde	○	5 062	5 062	828					2 761					1 473
VIIfg	○	369	369	46			197		83					43
VIIhjk	○	176	176	11			77		22	44				22
VIII, IX, X, CPACO 34.1.1[1]	○	395	395					66	263			66		
TOTAL		105 637	100 269	5 849	25 868	4 851	1 674	66	4 087	31 709	433	66	687	24 979

[1] Aguas comunitarias — [2] Aguas internacionales

Rodaballo / Turbot / Calcan-mare / Калкан

(incluido el rémol para IIa y IV / y compris la barbue pour IIa et IV / inclusiv calcan-neted pentru IIa și IV / включително средиземноморски калкан за IIa и IV — *Scophthalmus rhombus*)

Psetta maxima

Zona		TAC	UE	BE	BG	DK	DE	FR	NL	RO	SE	UK
IIa[1], IV[1]	○	4 642	4 642	340		727	186	88	2 579		5	717
Mar Negro[1]	🔴	NA	86,4		43,2					43,2		
TOTAL		4 642	4 728,4	340	43,2	727	186	88	2 579	43,2	5	717

[1] Aguas comunitarias

Fletán negro / Flétan noir / Halibut negru / Гренландска камбала

Reinhardtius hippoglossoides

Zona		TAC	UE	DK	DE	EE	IE	ES	FR	LV	LT	PL	PT	UK
I[2], II[2]	○	NA	0											
I (aguas noruegas), II (aguas noruegas)	○	NA	50		25									25
IIa[1], IV[1], Vb[1], VI[1,2]	○	520	169	2	3	2	2	2	31		2	2		123
V (aguas de Groenlandia), XIV (aguas de Groenlandia)	🟠	NA	6 320		5 221									275
NAFO 0 y 1 (aguas de Groenlandia)	○	NA	2 650		1 850									
NAFO 3LMNO	🟠	12 098	7 093		335	328		4 486		46	23		1 875	
TOTAL		12 618	16 282	2	7 434	330	2	4 488	31	46	25	2	1 875	423

[1] Aguas comunitarias — [2] Aguas internacionales

Lenguado / Soles / Limbă de mare / Морски език

≥ 24



Solea spp.

Zona		TAC	UE	BE	DK	DE	IE	ES	FR	NL	PT	SE	UK
II[1], IV[1]	🟠	16 200	16 150	1 346	615	1 077			269	12 151			692
IIIa, subdivisiones 22-32[1]	○	610	610		512	30				49		19	
Vb[1,2], VI, XII[2], XIV[2]	○	60	60				48						12
VIIa	🔴	300	300	131			67		2	41			59
VIIbc	○	44	44				37		7				
VIId	🟠	5 580	5 580	1 502					3 005				1 073
VIIe	🟢	777	777	27					293				457
VIIfg	🟢	1 060	1 060	663			33		66				298
VIIhjk	○	423	423	35			190		71	56			71
VIIIab	🟠	4 250	4 250	53				10	3 895	292			
VIIIcde, IX, X, CPACO 34.1.1[1]	○	1 072	1 072					403			669		
TOTAL		30 376	30 326	3 757	1 127	1 107	375	413	7 608	12 589	669	19	2 662

[1] Aguas comunitarias — [2] Aguas internacionales

Rape / Baudroie / Pește-pescar / Морски дявол

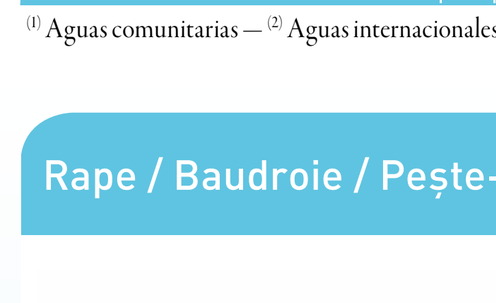

Lophiidae

Zona		TAC	UE	BE	DK	DE	IE	ES	FR	NL	PT	SE	UK
IIa[1], IV[1]	○	9 161	9 161	324	714	349			66	245		8	7 455
IV (aguas noruegas)	○	NA	1 500	45	1 152	18				16			269
Vb[1,2], VI, XII[2], XIV[2]	○	5 183	5 183	186		213	518	199	2 293	179			1 595
VII	○	30 677	30 677	2 835		316	2 325	1 126	18 191	367			5 517
VIIIabde	○	8 220	8 220					1 252	6 968				
VIIIc, IX, X, CPACO 34.1.1[1]	🟢	3 300	3 300					2 750	3		547		
TOTAL		56 541	58 041	3 390	1 866	896	2 843	5 327	27 521	807	547	8	14 836

[1] Aguas comunitarias — [2] Aguas internacionales

Eglefino / Églefin / Eglefin / Пикша

≥ 30 (excl. IIIa) / ≥ 27 (IIIa)



Melanogrammus aeglefinus

Zona		TAC	UE	BE	DK	DE	IE	FR	NL	SE	UK
I (aguas noruegas), II (aguas noruegas)	🟢	NA	1 350			289		174			887
IIa[1], IV	🟢	39 166	30 158	224	1 539	979		1 707	168	155	25 386
IIIa, subdivisiones 22-32[1]	🟢	2 409	2 308	11	1 943	123			2	229	
Aguas noruegas al sur del paralelo 62° N	🟢	NA	707							707	
Vb[1,2], VIa[1,2]	🟢	6 015	6 015	7		8	985	332			4 683
VIb[1,2], XII[1,2], XIV[1,2]	🟢	3 300	3 300	7		9	260	364			2 660
VIIa	○	1 251	1 251	20			542	91			598
VIIb-k, VIII, IX, X, CPACO 34.1.1[1]	○	16 645	16 645	185			3 699	11 096			1 665
TOTAL		68 786	61 734	454	3 482	1 408	5 486	13 764	170	1 091	35 879

[1] Aguas comunitarias — [2] Aguas internacionales

Merlán / Merlan / Merlan / Меджид

≥ 27 (excl. IIIa) / ≥ 23 (IIIa)



Merlangius merlangus

Zona		TAC	UE	BE	DK	DE	IE	ES	FR	NL	PT	SE	UK
IIa[1], IV	🟠	17 056	15 750	337	1 458	379			2 191	843		3	10 539
IIIa	○	1 050	1 031		929					3		99	
Aguas noruegas al sur del paralelo 62° N[3]	○	NA	190									190	
Vb[1,2], VI, XII[2], XIV[2]	🔴	307	307			2	92		37				176
VIIa	🔴	89	89	0			52		3	0			34
VIIbcdefghjk	○	19 053	19 053	186			5 298		11 431	93			2 045
VIII	○	3 175	3 175					1 270	1 905				
IX, X, CPACO 34.1.1[1]	○	[4]	[4]								[4]		
TOTAL		40 730	39 595	523	2 387	381	5 442	1 270	15 567	939		292	12 794

[1] Aguas comunitarias — [2] Aguas internacionales — [3] Incluido el abadejo (*Pollachius pollachius*) — [4] TAC a determinar por Portugal de conformidad con el artículo 6 del Reglamento (UE) nº 43/2012 del Consejo

Merluza / Merlu / Merluciu / Мерлуза

≥ 27 (excl. IIIa) / ≥ 30 (IIIa)



Merluccius merluccius

Zona		TAC	UE	BE	DK	DE	IE	ES	FR	NL	PT	SE	UK
IIa[1], IV[1]	🟠	1 935	1 935	28	1 119	128			248	64			348
IIIa, subdivisiones 22-32[1]	🟠	1 661	1 661		1 531							130	
Vb[1,2], VI, VII, XII[2], XIV[2]	🟠	30 900	30 900	284			1 704	9 109	14 067	183			5 553
VIIIabde	🟠	20 609	20 609	9				6 341	14 241	18			
VIIIc, IX, X, CPACO 34.1.1[1]	🟠	12 299	12 299					7 870	756		3 673		
TOTAL		67 404	67 404	321	2 650	128	1 704	23 320	29 312	265	3 673	130	5 901

[1] Aguas comunitarias — [2] Aguas internacionales

Abadejo / Lieu jaune / Polac / Сребриста сайда

≥ 30 (excl. IIIa)

Pollachius pollachius

Zona		TAC	UE	BE	IE	ES	FR	PT	UK
Vb[1,2], VI, XII[2], XIV[2]	○	397	397		56	6	190		145
VII	○	13 495	13 495	420	1 030	25	9 667		2 353
VIIIabde	○	1 482	1 482			252	1 230		
VIIIc	○	231	231			208	23		
IX, X, CPACO 34.1.1[1]	○	282	282			273		9	
TOTAL		15 887	15 887	420	1 086	764	11 110	9	2 498

[1] Aguas comunitarias — [2] Aguas internacionales

Carbonero / Lieu noir / Cod negru / Сайда

≥ 35 (excl. IIIa) / ≥ 30 (IIIa)



Pollachius virens

Zona		TAC	UE	BE	DK	DE	IE	FR	NL	SE	UK
I (aguas noruegas), II (aguas noruegas)	○	NA	2 550			2 040		328			182
I[2], II[2]	○	NA	0								
IIa[1], IIIa, IIIbc[1], IV, subdivisiones 22-32[1]	🟠	79 320	37 774	27	3 263	8 241		19 395	82	448	6 318
Aguas noruegas al sur del paralelo 62° N	🟠	NA	880							880	
Vb[1,2], VI, XII[1,2], XIV[1,2]	🟠	8 230	7 830			391	407	3 878			3 154
Vb (aguas de las Islas Feroe)[3]	🔴	NA	0	0		0		0	0		0
VII, VIII, IX, X, CPACO 34.1.1[1]	○	3 343	3 343	6			1 516	1 375			446
TOTAL		90 893	52 377	33	3 263	10 672	1 923	24 976	82	1 328	10 100

[1] Aguas comunitarias — [2] Aguas internacionales — [3] Cuota provisional de conformidad con el artículo 1, apartado 3, del Reglamento (UE) nº 44/2012 del Consejo

Gallineta nórdica / Sébastes / Sebastă / Морски костур

Sebastes spp.

Zona		TAC	UE	BE	DE	EE	IE	ES	FR	LV	LT	NL	PL	PT	UK
I[2], II[2]	🔴	7 500	NA												
I (aguas noruegas), II (aguas noruegas)	🔴	NA	1 500		766			95	84					405	150
V[1,2], XII[2], XIV[2]	○	32 000	4 944		3 005	149	1	533	283	54		2	273	637	7
V (aguas de Groenlandia), XIV (aguas de Groenlandia)	○	NA	6 000		4 446				22						31
Va (aguas de Islandia)[3]	○	NA	0	0	0				0						0
Vb (aguas de las Islas Feroe)[3]	○	NA	0	0	0				0						0
NAFO 3LN	🟢	6 000	1 094		203	297				297	297				
NAFO 3M	🟢	6 500	7 813		513	1 571		233		1 571	1 571			2 354	
NAFO 3O	🟢	20 000	7 000					1 771						5 229	
NAFO sub. 2, div. 1F y 3K	🟠	0	0							0	0				
TOTAL		72 000	28 351	0	8 933	2 017	1	2 632	389	1 922	1 868	2	273	8 625	188

[1] Aguas comunitarias — [2] Aguas internacionales — [3] Cuota provisional de conformidad con el artículo 1, apartado 3, del Reglamento (UE) nº 44/2012 del Consejo

Rayas / Raies / Diferite specii de vulpi-de-mare / Скатови



Rajiformes

Zona		TAC	UE	BE	DK	DE	EE	IE	ES	FR	LT	NL	PT	SE	UK
IIa[1], IV[1]	○	1 395	1 395	235	9	12				37		200			902
IIIa[1]	○	58	58		45									13	
VIab[1], VIIa-c[1], VIIe-k[1]	○	9 915	9 915	895		12	5	1 294	1 082	4 018	21	4	22		2 562
VIId[1]	○	887	887	80						670		4			133
VIII[1], IX[1]	○	4 222	4 222	9					1 305	1 601			1 298		9
NAFO 3LNO	🟠	8 500	5 352				343		4 132		75		802		
TOTAL		24 977	21 829	1 219	54	24	348	1 294	6 519	6 326	96	208	2 122	13	3 606

[1] Aguas comunitarias

Mielga / Aiguillat commun / Rechin-de-Marea Neagră / Бодлива черноморска акула



Squalus acanthias

Zona		TAC	UE	BE	DK	DE	IE	ES	FR	NL	PT	SE	UK
I[1,2], V[1,2], VI[1,2], VII[1,2], VIII[1,2], XII[1,2], XIV[1,2]	🔴	0	0	0		0	0	0	0	0	0		0
IIa[1], IV[1]	🔴	0	0	0	0	0			0	0		0	0
IIIa[1]	🔴	0	0		0							0	
TOTAL		0	0	0	0	0	0	0	0	0	0	0	0

[1] Aguas comunitarias — [2] Aguas internacionales

Cigala / Langoustine / Langustină / Норвежки омар

≥ 8,5 (I, II, IV, V, VIb, VIIb-k, X, CPACO) / ≥ 7 (VIa, VIIa, VIII, IX) / ≥ 13 (IIIa)

Nephrops norvegicus

Zona		TAC	UE	BE	DK	DE	IE	ES	FR	NL	PT	SE	UK
IIa[1], IV[1]	○	21 929	21 929	1 147	1 147	17			34	590			18 994
IIIa, subdivisiones 22-32[1]	○	6 000	6 000		4 409	13						1 578	
IV (aguas noruegas)	○	NA	1 200		1 135	1							64
Vb[1,2], VI	○	14 091	14 091				190	29	114				13 758
VII	○	21 759	21 759				8 025	1 306	5 291				7 137
VIIIabde	○	3 899	3 899					234	3 665				
VIIIc	○	82	82					79	3				
IX, X, CPACO 34.1.1[1]	○	273	273					68			205		
TOTAL		68 033	69 233	1 147	6 691	31	8 215	1 716	9 107	590	205	1 578	39 953

[1] Aguas comunitarias — [2] Aguas internacionales

Camarón norteño / Crevette nordique / Crevete nordic / Северна скарида

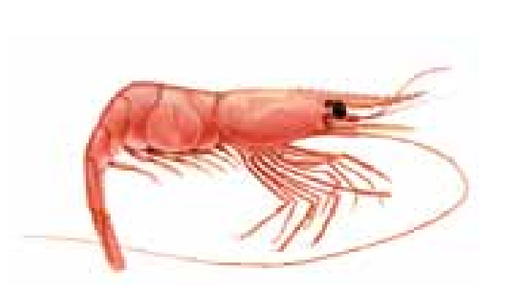

Pandalus borealis

Zona		TAC	UE	DK	EE	ES	FR	LV	LT	NL	PL	PT	SE	UK	NR
IIa[1], IV[1]	🟢	3 058	3 058	2 273						21			91	673	
IIIa	○	7 080	3 780	2 457									1 323		
Aguas noruegas al sur del paralelo 62° N	🟢	NA	480	357									123		
V (aguas de Groenlandia)[2], XIV (aguas de Groenlandia)[2]	○	NA	8 000	1 883			1 883								1 334
NAFO 3L	🟠	12 000	670		134	105,5		134	134		134	28,5			
NAFO 0 y 1 (aguas de Groenlandia)	🟠	NA	4 000	2 000			2 000								
TOTAL		22 138	19 988	8 970	134	105,5	3 883	134	134	21	134	28,5	1 537	673	1 334

[1] Aguas comunitarias — [2] Cuota provisional de conformidad con el artículo 1, apartado 3, del Reglamento (UE) nº 44/2012 del Consejo

Versión electrónica en Atlas Europeo del Mar
http://ec.europa.eu/maritimeaffairs/atlas/maritime_atlas/

http://ec.europa.eu/fisheries/cfp/fishing_rules/tacs/index_es.htm

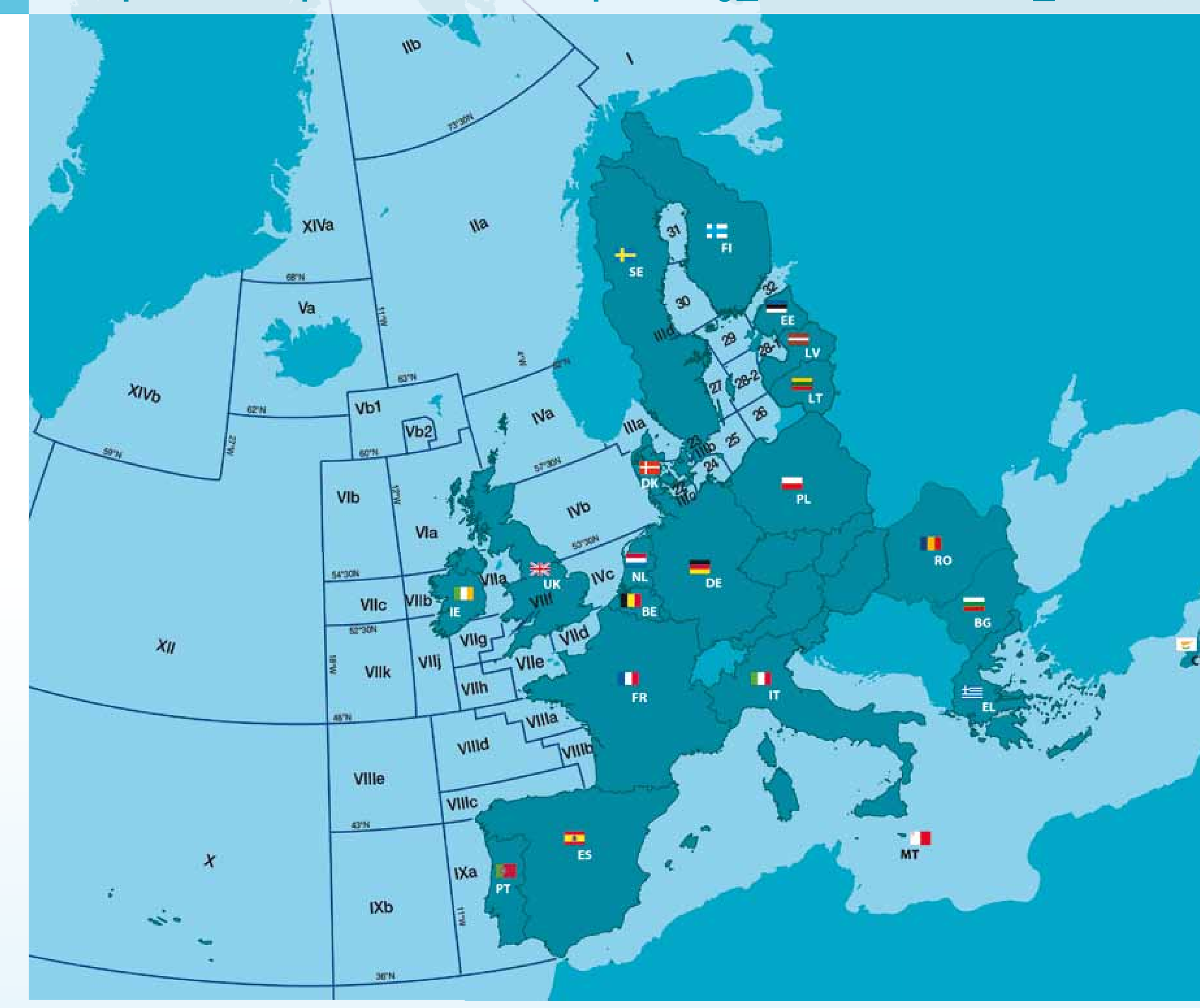

I — Mar de Barents, Mer de Barents, Marea Barents, Баренцово море
IIa — Mar de Noruega, Mer de Norvège, Marea Norvegiei, Норвежко море
IIb — Spitzberg e Isla de los Osos, Spitzberg et Ile des Ours, Spitzbergen și Insula Urșilor, Шпицберген и Мечи остров
IIIa — Skagerrak y Kattegat, Skagerrak et Kattegat, Skagerrak și Kattegat, Скагерак и Категат
IIIb — Sund, Sund, Strâmtoarea Øresund, Оресунд (23)
IIIc — Belt, Belts, Strâmtoarea Belts, Белт (22)
IIId — Mar Báltico, Mer Baltique, Marea Baltică, Балтийско море (24-32)
IVa — Mar del Norte Septentrional, Mer du Nord Septentrionale, Nordul Mării Nordului, Северно Северно море
IVb — Mar del Norte Central, Mer du Nord Centrale, Centrul Mării Nordului, Централно Северно море
IVc — Mar del Norte Meridional, Mer du Nord Méridionale, Sudul Mării Nordului, Южно Северно море
Va — Islandia, Islande, Zona de pescuit a Islandei, Исландия
Vb — Feroe, Féroé, Zona de pescuit a Insulelor Feroe, Фарьорски острови
VIa — Oeste Escocia (reserva de Clyde), Ouest Écosse (stock de Clyde), Vestul Scoției (Stocul Clyde), Западна Шотландия (запаси в Клайд)
VIb — Rockall, Rockall, Rockall, Рокал
VIIa — Mar de Irlanda, Mer d'Irlande, Marea Irlandei, Ирландско море
VIIb — Oeste de Irlanda, Ouest Irlande, Vestul Irlandei, Западна Ирландия
VIIc — Porcupine Bank, Porcupine, Bancul Porcupine, Поркюпайн Банк
VIId — Mancha Oriental, Manche Orientale, Estul Canalului Mânecii, Източен Ламанш
VIIe — Mancha Occidental, Manche Occidentale, Vestul Canalului Mânecii, Западен Ламанш
VIIf — Canal de Bristol, Canal de Bristol, Canalul Bristol, Бристолски канал
VIIg — Sureste de Irlanda, Sud-est Irlande, Sud-estul Irlandei, Югоизточна Ирландия
VIIh — Little Sole, Petite Sole, Bancul Little Sole, Литъл Соул
VIIj — Great Sole, Grande Sole, Bancul Great Sole, Грейт Соул
VIIk — Oeste Great Sole, Ouest Grande Sole, Vestul bancului Great Sole, Западната част на Грейт Соул
VIIIa — Sur de Bretaña, Sud Bretagne, Sudul Bretaniei, Южен Бретан
VIIIb — Sur de Vizcaya, Sud Gascogne, Sudul golfului Biscaya, Бискайски залив – Юг
VIIIc — España noroccidental y del Norte, Nord et nord-ouest Espagne, Nordul și nord-vestul Spaniei, Северна и Северозападна Испания
VIIId — Vizcaya Central, Centre Gascogne, Centrul golfului Biscaya, Бискайски залив – Център
VIIIe — Oeste de Vizcaya, Ouest Gascogne, Vestul golfului Biscaya, Бискайски залив – Запад
IXa — Costa de Portugal, Côte portugaise, Coasta portugheză, Португалски бряг
IXb — Oeste de Portugal, Ouest Portugal, Vestul Portugaliei, Западна Португалия
X — Azores, Açores, Insulele Azore, Азорски острови
XII — Norte de las Azores, Nord Açores, Nordul insulelor Azore, Северни Азорски острови
XIVa — Este de Groenlandia, Est Groenland, Estul Groenlandei, Източна Гренландия
XIVb — Sureste de Groenlandia, Sud-Est Groenland, Sud-estul Groenlandei, Югоизточна Гренландия

Bacalao / Cabillaud / Cod / Атлантическа треска

≥ 35 (excl. IIIa) / ≥ 30 (IIIa) / ≥ 38 (IIIb-d)



Gadus morhua

Zona		TAC	UE	BE	DK	DE	EE	IE	EL	ES	FR	LV	LT	NL	PL	PT	FI	SE	UK	NR
I, IIb	🟢	737 000	27 785			5 195				11 870	2 339				2 285	2 449			3 397	250
I (aguas noruegas), II (aguas noruegas)	🟢	NA	16 309			1 971		244	244	2 198	1 809					2 198			7 645	
IIa[1], IIIa (excl. Skagerrak y Kattegat), IV	🟠	26 475	21 974	782	4 495	2 850					966			2 540				30	10 311	
Subdivisiones 22-24	🟠	21 300	21 300		9 298	4 546	206					769	499		2 487		183	3 312		
Subdivisiones 25-32[1]	🟢	NA	67 850		15 587	6 200	1 519					5 795	3 818		17 947		1 193	15 791		
Skagerrak	🟠	3 783	3 660	9	3 026	76								19				530		
Kattegat	🔴	133	133		82	2												49		
Aguas noruegas al sur del paralelo 62° N	🟠	NA	382															382		
VIb - Aguas de la CE e internacionales de Vb al oeste del meridiano 12°00 O y de XII y XIV	○	78	78	0		1		17			12								48	
VIa - Aguas de la CE e internacionales de Vb al este del meridiano 12°00 O	🔴	0	0	0		0		0			0								0	
Vb (aguas de las Islas Feroe)[2,3]	🔴	NA	0			0					0								0	
VIIa	🔴	380	380	5				251			14			1					109	
VIIbc, VIIe-k, VIII, IX, X, CPACO 34.1.1[1]	🟠	10 059	10 059	449				1 459			7 357			1					793	
VIId	🟠	1 543	1 543	66							1 295			39					143	
NAFO 0 y 1 (aguas de Groenlandia), V (aguas de Groenlandia), XIV (aguas de Groenlandia)	○	NA	2 000			1 636													364	
NAFO 2J3KL		0	0																	
NAFO 3M	🟢	9 280	5 292			432	103			1 328	185	103	103		352	1 821			865	
NAFO 3NO	🟠	0	0																	
TOTAL		810 031	178 745	1 311	32 488	22 909	1 828	1 971	244	15 396	13 977	6 667	4 420	2 600	23 071	6 468	1 376	20 094	23 675	250

[1] Aguas comunitarias — [2] Incluido el eglefino (*Melanogrammus aeglefinus*) — [3] Cuota provisional de conformidad con el artículo 1, apartado 3, del Reglamento (UE) nº 44/2012 del Consejo

* Lanzón / Lançon / Uvă / Риба пясъчница

Ammodytes spp.

Zona		TAC	UE	DK	DE	SE	UK	NR
IIa[1,2,3], IIIa[1,2,3], IV[1,2,3]	○	200 000	180 000	167 436	256	6 148	3 660	2 500
IV (aguas noruegas)	○	NA	0	0			0	
TOTAL		200 000	180 000	167 436	256	6 148	3 660	2 500

[1] Aguas comunitarias — [2] Lanzón y capturas accesorias asociadas — [3] Cuota provisional de conformidad con el artículo 1, apartado 3, del Reglamento (UE) nº 44/2012 del Consejo

* Ochavo / Sangliers / Caproide / Капрова риба



Caproidae

Zona		TAC	UE	DK	IE	UK
VI[1,2], VII[1,2], VIII[1,2]	○	82 000	82 000	20 123	56 666	5 211
TOTAL		82 000	82 000	20 123	56 666	5 211

[1] Aguas comunitarias — [2] Aguas internacionales

Salmón atlántico / Saumon atlantique / Somon de Atlantic / Атлантическа сьомга

(expresado en número de ejemplares / exprimé en nombre d'individus / exprimat în număr de exemplare / като брой екземпляри)

Salmo salar

Zona		TAC	UE	DK	DE	EE	LV	LT	PL	FI	SE
Subdivisiones 22-31[1]	🔴	NA	122 553	25 396	2 826	2 581	16 153	1 899	7 704	31 667	34 327
Subdivisión 32[1]	🔴	NA	15 419			1 581				13 838	
TOTAL			137 972	25 396	2 826	4 162	16 153	1 899	7 704	45 505	34 327

[1] Aguas comunitarias

* Faneca noruega / Tacaud norvégien / Merluciu norvegian / Норвежки паут

Trisopterus esmarkii

Zona		TAC	UE	DK	DE	NL	UK
IIa[1,2], IIIa[2], IV[1,2]	○	0	0	0	0	0	
IV (aguas noruegas)	○	NA	0	0			0
TOTAL		0	0	0	0	0	0

[1] Aguas comunitarias — [2] Faneca noruega y capturas accesorias asociadas

ESPECIES PELÁGICAS — ESPÈCES PÉLAGIQUES — SPECII PELAGICE — ПЕЛАГИЧНИ ВИДОВЕ

Arenque / Hareng / Hering / Херинга

≥ 20 (excl. IIIa) / ≥ 18 (IIIa)



Clupea harengus

Zona		TAC	UE	BE	DK	DE	EE	IE	ES	FR	LV	LT	NL	PL	PT	FI	SE	UK	NR
I[1,2,3], II[1,2,3]	🟢	833 000	54 228	19	18 580	3 254		4 810	61	802			6 649	940	61	288	6 885	11 879	
IIIa	🟢	45 000	38 998		18 912	303											19 783		
Capturas accesorias en la zona IIIa	🟢	6 659	6 659		5 692	51											916		
Subdivisiones 22-24	🔴	20 900	20 900		2 930	11 532								2 719		1	3 718		
Subdivisiones 25-27[1], 28.2[1], 29[1], 32[1]	🔴	NA	78 417		1 725	457	8 810				2 174	2 289		19 537		17 197	26 228		
Subdivisión 28.1	🔴	30 576	30 576				14 120				16 456								
Subdivisiones 30-31	○	106 000	106 000													86 905	19 095		
Aguas de la UE y aguas noruegas de la zona IV al norte del paralelo 53°30 N	🟢		243 000		64 369	41 852				21 286			53 537				4 120	57 836	
Aguas noruegas al sur del paralelo 62° N	🟢	405 000	922														922		
IVc, VIId	🟢		44 550	8 774	882	573				10 871			19 261					4 189	
Capturas accesorias en las zonas IIa[1], IV y VIId	🟢	17 900	17 900	89	17 134	89				89			89				84	326	
Vb[1,2,5], VIa N[1,2,5], VIb[1,2,5]	○	22 900	22 900			2 486		3 360		470			2 486					13 438	660
VIaS, VIIbc	○	4 247	4 247					3 861					386						
VI Clyde	○	[4]	[4]															[4]	
VIIa	🟢	4 752	4 752					1 237										3 515	
VIIef	○	980	980							490								490	
VIIghjk	🟢	21 100	21 100			234		18 236		1 302			1 302					26	
TOTAL		1 519 014	696 129	8 882	130 224	60 831	22 930	31 504	61	35 310	18 630	2 289	83 710	23 196	61	104 391	81 751	91 699	660

(The TAC of 405 000 is printed with a brace covering the three rows "Aguas de la UE y aguas noruegas de la zona IV…", "Aguas noruegas al sur del paralelo 62° N" and "IVc, VIId".)

[1] Aguas comunitarias — [2] Aguas internacionales — [3] Aguas noruegas — [4] TAC a determinar por el Reino Unido de conformidad con el artículo 6 del Reglamento (UE) nº 43/2012 del Consejo — [5] Cuota provisional de conformidad con el artículo 1, apartado 3, del Reglamento (UE) nº 44/2012 del Consejo

Anchoa / Anchois / Hamsie / Хамсия

≥ 12 (excl. IX) / ≥ 10 (IX)



Engraulis encrasicolus

Zona		TAC	UE	ES	FR	PT
VIII[1]	🟢	29 700	29 700	26 730	2 970	
IX, X, CPACO 34.1.1[2]	○	8 360	8 360	3 998		4 362
TOTAL		38 060	38 060	30 728	2 970	4 362

[1] Campaña de pesca comprendida entre el 1 de julio de 2011 y el 30 de junio de 2012 — [2] Aguas comunitarias

Marrajo / Requin-taupe / Rechin / Селдова акула

Lamna nasus

Zona		TAC	UE	DK	DE	IE	ES	FR	UK
Aguas de la Guayana Francesa, Kattegat, Skagerrak[1], I[1], II[1], III[1], IV[1], V[1], VI[1], VII[1], VIII[1], IX[1], X[1], XII[1], XIV[1], CPACO 34.1.1[1], 34.1.2[1], 34.2[1]	🔴	0	0	0	0	0	0	0	0
TOTAL		0	0	0	0	0	0	0	0

[1] Aguas comunitarias

Bacaladilla / Merlan bleu / Putasu / Северно путасу

Micromesistius poutassou

Zona		TAC	UE	DK	DE	IE	ES	FR	NL	PT	SE	UK	NR
I[1,2], II[1,2], III[1,2], IV[1,2], V[1,2], VI[1,2], VII[1,2], VIIIabde[1,2], XII[1,2], XIV[1,2]	🟢		63 421	9 683	3 765	7 498	8 209	6 738	11 807	763	2 395	12 563	4 500
II (aguas noruegas), IV (aguas noruegas)	🟢	391 000	0	0								0	
VIIIc, IX, X, CPACO 34.1.1[1]	🟢		10 043				8 034			2 009			
Aguas de las Islas Feroe[3]	🟢	0	0	0	0			0	0			0	
TOTAL		391 000	73 464	9 683	3 765	7 498	16 243	6 738	11 807	2 772	2 395	12 563	4 500

(The TAC of 391 000 is printed with a brace covering the first three rows.)

[1] Aguas comunitarias — [2] Aguas internacionales — [3] Cuota provisional de conformidad con el artículo 1, apartado 3, del Reglamento (UE) nº 44/2012 del Consejo

Caballa / Maquereau / Macrou de Atlantic / Скумрия

≥ 20 (excl. IV) / ≥ 30 (IV)

Scomber scombrus

Zona		TAC	UE	BE	DK	DE	EE	IE	ES	FR	LV	LT	NL	PL	PT	SE	UK
IIa[1,3], IIIa[1,3], IIIbcd[1,3], IV[3]	🟠	NA	19 855	421	11 097	439				1 326			1 335			4 001	1 236
IIa[2,3], Vb[1,2,3], VI[3], VII[3], VIIIabde[3], XII[2,3], XIV[2,3]	🟠	NA	259 129			16 487	137	54 956	18	10 993	101	101	24 043	1 161			151 132
IIa (aguas noruegas)[3], IVa (aguas noruegas)[3]	🟠	NA	10 176		10 176												
VIIIc[3], IX[3], X[3], CPACO 34.1.1[1,3]	🟠	NA	29 651						24 438	162					5 051		
TOTAL			318 811	421	21 273	16 926	137	54 956	24 456	12 481	101	101	25 378	1 161	5 051	4 001	152 368

[1] Aguas comunitarias — [2] Aguas internacionales — [3] Cuota provisional de conformidad con el artículo 1, apartado 3, del Reglamento (UE) nº 44/2012 del Consejo

Jurel / Chinchards / Stavrid negru / Сафрид

≥ 15

Trachurus spp.

Zona		TAC	UE	BE	DK	DE	IE	ES	FR	NL	PT	SE	UK	NR
IIa[1,5,6], IVa[1,5,6], VI[1,5,6], VIIa-c[1,5,6], VIIe-k[1,5,6], VIIIabde[1,5,6], Vb[1,2,5,6], XII[2,5,6], XIV[2,5,6]	🟢	157 989	157 989		15 502	12 096	40 284	16 498	6 226	48 532	1 589	675	14 587	2 000
IVbc[1,5], VIId[1,5]	○	44 180	40 630	44	19 339	1 708	1 216	359	1 604	11 642	41	75	4 602	
VIIIc	🟢	25 011	25 011					22 409	388		2 214			
IX	○	30 800	30 800					7 969			22 831			
X, CPACO (Azores)[3]	○	[3]	[3]								[3]			
CPACO (Madeira)[3]	○	[3]	[3]								[3]			
CPACO (Islas Canarias)[4]	○	[4]	[4]					[4]						
TOTAL		257 980	254 430	44	34 841	13 804	41 500	47 235	8 218	60 174	26 675	750	19 189	2 000

[1] Aguas comunitarias — [2] Aguas internacionales — [3] TAC a determinar por Portugal de conformidad con el artículo 6 del Reglamento (UE) nº 43/2012 del Consejo — [4] TAC a determinar por España de conformidad con el artículo 6 del Reglamento (UE) nº 43/2012 del Consejo — [5] Jurel y capturas accesorias asociadas — [6] Cuota provisional de conformidad con el artículo 1, apartado 3, del Reglamento (UE) nº 44/2012 del Consejo

* Espadín / Sprat / Șprot / Копърка

Sprattus sprattus

Zona		TAC	UE	BE	BG	DK	DE	EE	FR	LV	LT	NL	PL	RO	FI	SE	UK	NR
IIa[1,2,3], IV[1,2,3]	○	161 500	151 500	1 631		129 103	1 631		1 631			1 631				1 330	5 383	9 160
IIIa[2]	○	52 000	48 100			34 843	73									13 184		
Subdivisiones 22-32[1,2]	🔴	NA	225 237			22 218	14 076	25 800		31 160	11 272		66 128		11 631	42 952		
VIIde	○	5 150	5 150	26		1 674	26		361			361					2 702	
Mar Negro[1]	🟢	NA	11 475		8 032,5									3 442,5				
TOTAL		218 650	441 462	1 657	8 032,5	187 838	15 806	25 800	1 992	31 160	11 272	1 992	66 128	3 442,5	11 631	57 466	8 085	9 160

[1] Aguas comunitarias — [2] Espadín y capturas accesorias asociadas — [3] Cuota provisional de conformidad con el artículo 1, apartado 3, del Reglamento (UE) nº 44/2012 del Consejo

Atún rojo / Thon rouge / Ton roșu / Червен тон

≥ 6,4 kg

Thunnus thynnus

Zona		TAC	UE	EL	ES	FR	IT	CY	MT	PT	NR
Océano Atlántico al este de long. 45° O y Mediterráneo	🟠	12 900	5 756,41	124,37	2 411,01	958,52	1 787,91	66,98	153,99	226,84	26,9
TOTAL		12 900	5 756,41	124,37	2 411,01	958,52	1 787,91	66,98	153,99	226,84	26,9

Pez espada / Espadon / Pește-spadă / Риба меч

≥ 25 kg o/ou/sau/или 125 cm mandíbula más pequeña / mandibule inférieure / mandibulă / долна челюст

Xiphias gladius

Zona		TAC	UE	ES	PT	NR
Océano Atlántico al norte de lat. 5° N	🟢	13 700	8 357,6	6 949	1 263	145,6
Océano Atlántico al sur de lat. 5° N	🟢	15 000	5 379,1	5 024,9	354,2	
Parte de la zona CPPOC situada al sur del paralelo 20° S		NA	3 170,36			
TOTAL		28 700	16 907,06	11 973,9	1 617,2	145,6

ESPECIES DE AGUAS PROFUNDAS — ESPÈCES D'EAUX PROFONDES — SPECII DE ADÂNCIME — ДЪЛБОКОВОДНИ ВИДОВЕ

Brosmio / Brosme / Iebrosme / Менек

Brosme brosme

Zona		TAC	UE	BE	DK	DE	IE	ES	FR	NL	SE	UK	NR
I[1,2], II[1,2], XIV[1,2]	○	21	21			6			6			6	3
IIIa, subdivisiones 22-32[1]	○	24	24		12	6					6		
IV[1]	○	196	196		53	16			37		5	80	5
IV (aguas noruegas)	○	NA	170	0	165	1			0	0		4	
V[1,2], VI[1,2], VII[1,2]	○	3 217	294			4	17	14	172			83	4
TOTAL		3 458	705	0	230	33	17	14	215	0	11	173	12

[1] Aguas comunitarias — [2] Aguas internacionales

Granadero / Grenadier de roche / Grenadier de piatră / Гренадир

Coryphaenoides rupestris

Zona		TAC	UE	DK	DE	EE	IE	ES	FR	LV	LT	PL	SE	UK	NR
I[1,2], II[1,2], IV[1,2]	○	13	13	1	1				10					1	
III[1,2]	○	850	850	804	5								41		
Vb[1,2], VI[1,2], VII[1,2]	○	2 546	2 546		5	38	165	41	2 096		48	25		123	5
VIII[1,2], IX[1,2], X[1,2], XII[1,2], XIV[1,2]	○	3 979	3 979		26		6	2 857	132	46	6	894		12	
TOTAL		7 388	7 388	805	37	38	171	2 898	2 238	46	54	919	41	136	5

[1] Aguas comunitarias — [2] Aguas internacionales

Maruca azul / Lingue bleue / Mihalț-de-mare albastru / Синя молва

≥ 70 (excl. IIIa)

Molva dypterygia

Zona		TAC	UE	DK	DE	EE	IE	ES	FR	LT	PL	SE	UK	NR
II[1,2], IV[1,2]	○	56	56	4	4		4		25				15	4
III[1,2]	🔴	8	8	3	2							3		
Vb[1,2,3], VI[1,2,3], VII[1,2,3]	○	2 032	1 882		20	3	5	62	1 423	1	1		362	155
XII[2]	○	815	815			2		778	19	7			7	2
TOTAL		2 911	2 761	7	26	5	9	840	1 467	8	1	3	384	161

[1] Aguas comunitarias — [2] Aguas internacionales — [3] Cuota provisional de conformidad con el artículo 1, apartado 3, del Reglamento (UE) nº 44/2012 del Consejo

Maruca / Lingue / Mihalț-de-mare / Морска щука

≥ 63 (excl. IIIa)

Molva molva

Zona		TAC	UE	BE	DK	DE	IE	ES	FR	NL	PT	SE	UK	NR
I[1,2], II[1,2]	○	36	36		8	8			8				8	4
IIIa, IIIbcd[1]	○	92	92	7	51	7						20	7	
IV[1]	○	2 428	2 428	16	243	150			135	5		10	1 869	
IV (aguas noruegas)	○	NA	850	6	747	21			8	1			67	
V[1,2]	○	33	33	9	6	6			6				6	
Vb (aguas de las Islas Feroe)[3,4]	○	NA	0						0				0	
VI[1,2,4], VII[1,2,4], VIII[1,2,4], IX[1,2,4], X[1,2,4], XII[1,2,4], XIV[1,2,4]	○	14 164	7 824	29	5	107	576	2 156	2 299		5		2 647	200
TOTAL		16 753	11 263	67	1 060	299	576	2 156	2 456	6	5	30	4 604	204

[1] Aguas comunitarias — [2] Aguas internacionales — [3] Incluida la maruca azul (*Molva dypterygia*) — [4] Cuota provisional de conformidad con el artículo 1, apartado 3, del Reglamento (UE) nº 44/2012 del Consejo

Comisión Europea

Cifras en toneladas — Données chiffrées en tonnes
Datele sunt în tone — Изчислени данни в тонове

Nota: la lista de especies no es exhaustiva — NB : la liste des espèces n'est pas exhaustive
NB: lista speciilor nu este exhaustivă — Внимание: списъкът не е изчерпателен

≥ : Tamaño mínimo de desembarco en cm — Taille minimale de débarquement en cm
Dimensiunea minimă de debarcare, în cm — Минимален размер за разтоварване на сушата в см

NA : No aplicable — Non applicable — Nu se aplică — Не се прилага

NR : No repartido — Non réparti — Nealocat — Неразпределено

* : Especies destinadas a usos industriales — Espèces minotières
Specii pescuite industrial — Промишлени видове

- 🟢 Las poblaciones se explotan a un ritmo que se corresponde con la producción de niveles máximos de capturas de la población a largo plazo.
- 🟠 La población es objeto de sobrepesca respecto de la producción del rendimiento máximo a largo plazo, pero se sitúa dentro de los límites biológicos de seguridad o está siendo gestionada con arreglo a un plan a largo plazo, aprobado por dictámenes científicos.
- 🔴 La población está fuera de los límites biológicos de seguridad y no está siendo gestionada por un plan a largo plazo o los dictámenes científicos indican que no debería ser explotada.
- ○ No se conoce la situación de la población con respecto a sus límites biológicos de seguridad o a la producción de niveles máximos de captura a largo plazo.

- 🟢 Le stock est exploité à un niveau permettant d'assurer son rendement maximal à long terme.
- 🟠 Le stock est surexploité par rapport au niveau permettant d'assurer son rendement maximal à long terme, mais il reste dans les limites biologiques de sécurité ou est géré dans le cadre d'un plan à long terme approuvé par les scientifiques.
- 🔴 Le stock ne se trouve plus dans les limites biologiques de sécurité et il ne fait pas l'objet d'un plan à long terme, ou les avis scientifiques indiquent qu'il ne devrait plus être exploité.
- ○ L'état du stock n'est pas connu quant aux limites biologiques de sécurité et/ou à sa capacité de produire le rendement maximal à long terme.

- 🟢 Stocurile sunt exploatate la un nivel care este compatibil cu asigurarea randamentului maxim al acestora pe termen lung.
- 🟠 Stocul este pescuit în exces comparativ cu nivelul care să asigure randamentul maxim pe termen lung, dar se află în limitele biologice de siguranță sau este gestionat în cadrul unui plan pe termen lung aprobat pe baza unui aviz științific.
- 🔴 Stocul se află în afara limitelor biologice de siguranță și nu este gestionat în cadrul unui plan pe termen lung, sau face obiectul unui aviz științific recomandând interzicerea exploatării sale.
- ○ Nu se cunoaște situația stocului din punctul de vedere al limitelor biologice de siguranță și/sau din punctul de vedere al nivelului care să asigure randamentul maxim pe termen lung.

- 🟢 Зелено: Запасите се експлоатират в степен, която е съвместима с постигането на най-високия улов от този запас в дългосрочен план.
- 🟠 Запасът е подложен на прекомерен улов в сравнение с постигането на най-високия добив в дългосрочен план, но е в безопасните биологични граници или се управлява съгласно дългосрочен план, който е бил одобрен по научно изготвен съвет.
- 🔴 Запасът е извън безопасните биологични граници и не е предмет на дългосрочен план, или е предмет на научно изготвен съвет, че не трябва да се ловува.
- ○ Състоянието на запаса е неизвестно по отношение на едната или на двете безопасни биологични граници или по отношение на постигането на най-високия улов в дългосрочен план.

Asuntos Marítimos y Pesca

ISBN: 978-92-79-23073-8 - DOI: 10.2771/38845 - Images: © Scandinavian Fishing Yearbook – http://www.scandfish.com